



**30 de noviembre y 1 de diciembre  
de 2015**

**Sala de Grados. Facultad de  
Ciencias del Mar**

# SEMINARIO:

# La gestión de las áreas litorales en Iberoamérica

**GESTIÓN COSTERA EN URUGUAY: EL PROGRAMA ECOPLATA**

**Dr. J. Adolfo Chica Ruiz**



# GESTIÓN COSTERA EN URUGUAY: EL PROGRAMA ECOPLATA

1. Contexto
2. Problemas zonas costeras
3. La gestión costera en Uruguay
4. Programa Ecoplata
5. Conclusiones



# 1. CONTEXTO

Zona templada HS  
176.220 km<sup>2</sup> territorio continental.  
140.000 km<sup>2</sup> de mar territorial.  
3,4 millones de hab. (2014)  
IDH: 50/186 (2013)  
PIB per cápita 49/196 (2014)



# 1. CONTEXTO



714 km de costa (478 + 236)

Playas arenosas con dunas móviles.

Lagunas costeras.

Costas rocosas.

Bahías.

Estuario.

Ecosistemas muy intervenidos y modificados:  
urbanización, construcción de puertos, uso  
turístico balneario...

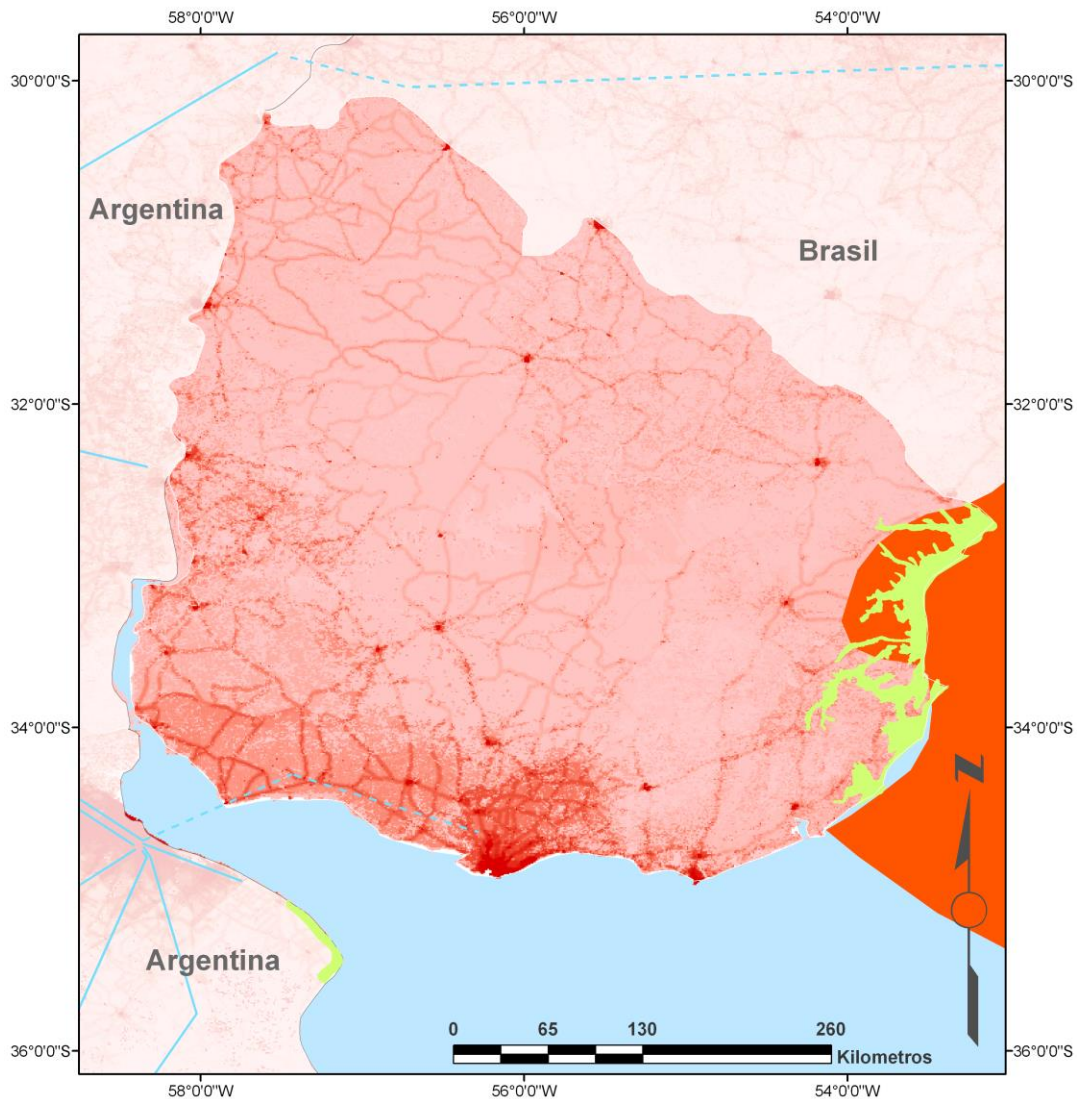


# 1. CONTEXTO



70 % vive en la costa  
40 % en Montevideo

# 1. CONTEXTO



Densidad demográfica (Hab/Km<sup>2</sup>)



## 1. CONTEXTO

75 % del PIB.

55 % en Montevideo.

Actividades:

- Pesca
- Industria (puertos)
- Turismo



# 1. CONTEXTO







# 1. CONTEXTO



Punta del Este (Maldonado)

## 2. PROBLEMAS DE LA ZONA COSTERA



- Alteración del hábitat por agentes contaminantes.
- Explotación de recursos (pesca, suelo)
- Erosión.
- Extracción irregular de arena.
- Asentamientos irregulares (6% población).
- Introducción de especies exóticas.
- Cambio climático.



## 2. PROBLEMAS DE LA ZONA COSTERA





## 2. PROBLEMAS DE LA ZONA COSTERA



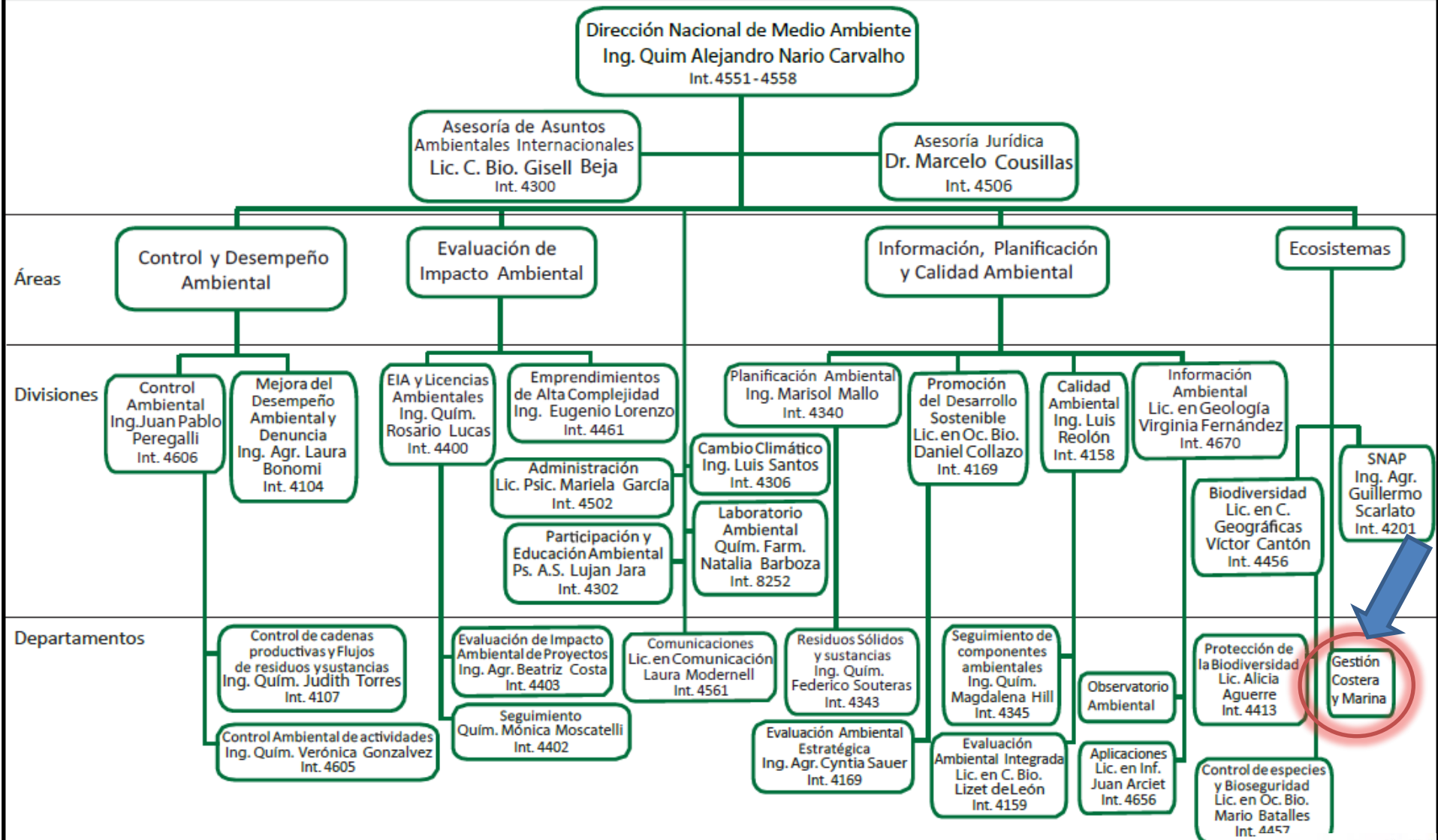
Erosión de la playa de Solís (Maldonado). La escalera muestra dónde se encontraba antiguamente la bajada a la playa. Foto: Facultad de Ciencias, UdelaR.

### 3. Gestión costera en Uruguay



Temática	Diagnóstico general
1. Política	La GIAL no existe como política explícita de estado.
2. Normativa	Ley de Ordenamiento y Desarrollo Territorial Sostenible (2008) Ley sobre Política Nacional de Aguas (2009) Ley de Descentralización Política y Participación Ciudadana (2009)
3. Competencias	MVOTMA, MGAP, MDN, MTD y Gobiernos Locales
4. Instituciones	Departamento de Gestión Costera y Marina
5. Instrumentos	Directrices Nacionales del Espacio Costero (en proceso) Plan Nacional de Respuesta al Cambio Climático (2010) Plan Nacional de Turismo Sostenible (2009-2020)
6. Formación	Maestría en Manejo Costero Integrado (MCISur). 2007
7. Recursos	Partida fija de recursos anuales.
8. Conocimiento e información	Centro Interdisciplinario para el Manejo Costero del Cono Sur en la UdelAR Programa EcoPlata (Sistema de Información Ambiental Costero)
9. Educación	No identificados en los programas curriculares. EcoPlata (Estrategia)
10. Participación	Comisiones asesoras del MVOTMA (territorio, ambiente, agua y ENP)





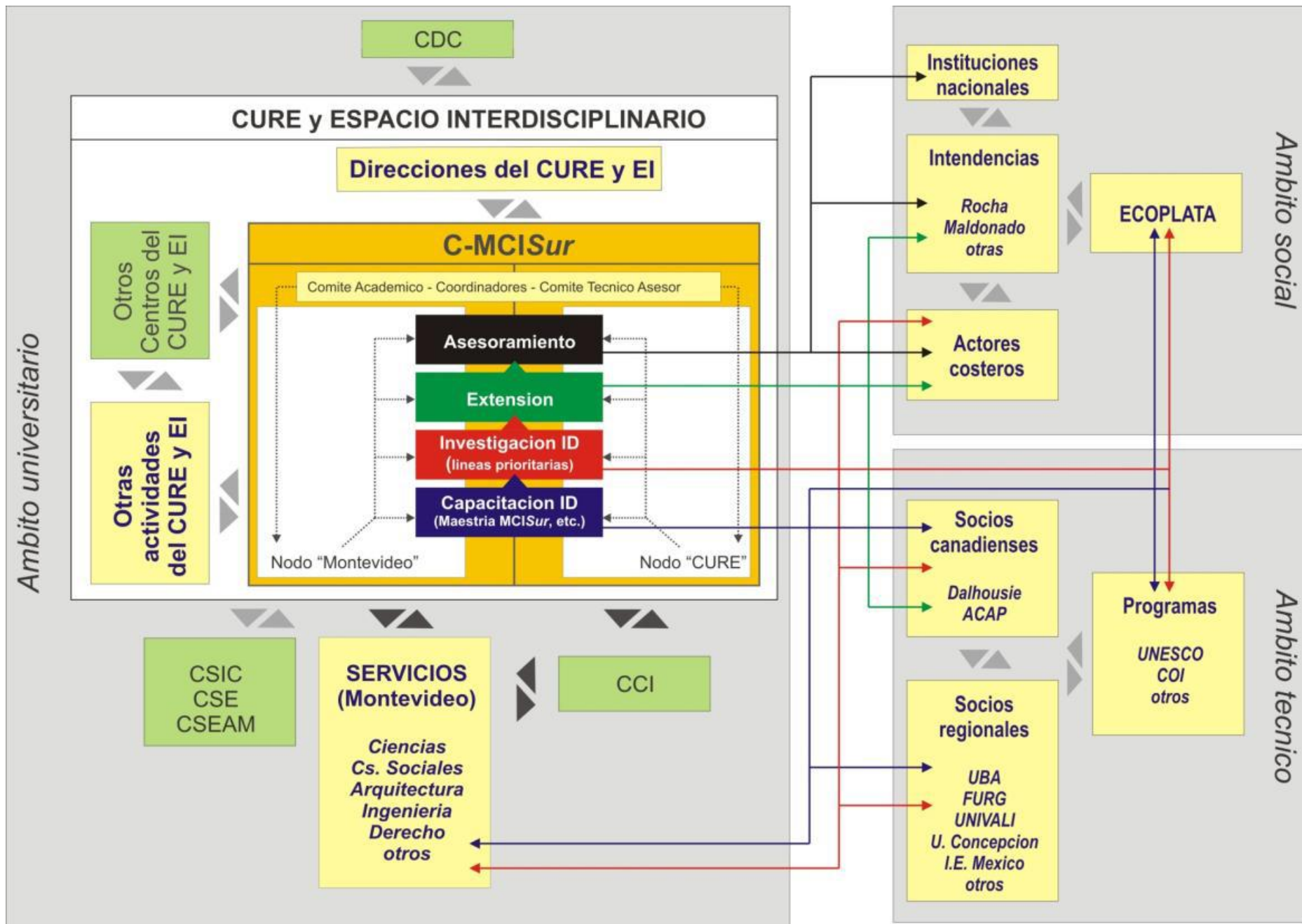
### 3. Gestión costera en Uruguay



Temática	Diagnóstico general
1. Política	La GIAL no existe como política explícita de estado.
2. Normativa	Ley de Ordenamiento y Desarrollo Territorial Sostenible (2008). Ley sobre Política Nacional de Aguas (2009). Ley de Descentralización Política y Participación Ciudadana (2009).
3. Competencias	MVOTMA, MGAP, MDN, MTD y Gobiernos Locales.
4. Instituciones	Departamento de Gestión Costera y Marina (2015).
5. Instrumentos	Directrices Nacionales del Espacio Costero (proyecto de Ley) Directrices Departamentales de OT y Desarrollo Sostenible (2008) Plan Nacional de Respuesta al Cambio Climático (2010) Plan Nacional de Turismo Sostenible (2009-2020)
6. Formación	Maestría en Manejo Costero Integrado (MCISur). 2007
7. Recursos	Partida fija de recursos anuales.
8. Conocimiento e información	Centro Interdisciplinario para el MCI del Cono Sur en la UdelaR (2010) Programa EcoPlata (Sistema de Información Ambiental Costero)
9. Educación	No identificados en los programas curriculares. EcoPlata (Estrategia)
10. Participación	Comisiones asesoras del MVOTMA (territorio, ambiente, agua y ENP)



# Centro Interdisciplinario para el MCI del Cono Sur en la UdelaR





## 4. EL PROGRAMA ECOPLATA



### 1ª etapa (1991-1993)

Se establecen vínculos entre las comunidades científicas de Uruguay y Canadá.



### 2ª etapa: Proyecto ECOPLATA II (1994-1996)

Fortalecer y desarrollar la capacidad de las comunidades científica y pesquera.

### 3ª etapa: ECOPLATA III (1997-2001)

Incorporación de líneas de investigación relacionadas con las ciencias sociales.

### 4ª etapa (2002-2009): “conectar el conocimiento con la acción”

Evaluaciones, estudios y diagnósticos de la zona costera de Uruguay .

### 5ª etapa (2010-2015): institucionalización.



## 4. EL PROGRAMA ECOPLATA

CONECTANDO EL CONOCIMIENTO CON LA ACCIÓN

ECOplata



"Apoyo a la Gestión Integrada de la Zona Costera"



## 4. EL PROGRAMA ECOPLATA

1. Nombre del Programa	CONECTANDO EL CONOCIMIENTO CON LA ACCIÓN PARA LA GESTIÓN INTEGRADA DE LA ZONA COSTERA DEL RÍO DE LA PLATA (ECOplata)		
2. Ubicación Geográfica	Zona costera de Uruguay		
3. Superficie sujeta al esfuerzo de manejo (km <sup>2</sup> )	Área terrestre		5.891
	Mar territorial		140.297
4. Población estimada en el área del Programa			1.832.015
5. Duración	4 años		2006-2009
6. Monto total de financiación (US \$)			780.060
7. Fuentes de financiación			
			%
	International Development Research Centre - Canadá (IDRC)		73
	Ministerio de Vivienda Ordenación del Territorio y Medio Ambiente (MVOTMA)		27



## 4. EL PROGRAMA ECOPLATA

### Organigrama



- Apoyo al desarrollo de un modelo de gobernanza para la GIZC.
- Fortalecer la participación y coordinación de las instituciones y actores.
- Generar y sistematizar conocimiento.



## 4. EL PROGRAMA ECOPLATA

### **Junta Directiva**

MVOTMA; MGAP; MDN; MTOP; MTD.

UdelaR (Facultades de Ciencias, Ciencias Sociales, Arquitectura e Ingeniería)

Organismos internacionales (IDRC, PNUD y UNESCO)

Intendencias municipales con zona costera (6)

### **Mesa Ejecutiva**

MVOTMA: DINAOT; DINAMA

MGAP: DINARA

MDN: Servicio de Hidrografía, Oceanografía y Meteorología de la Armada

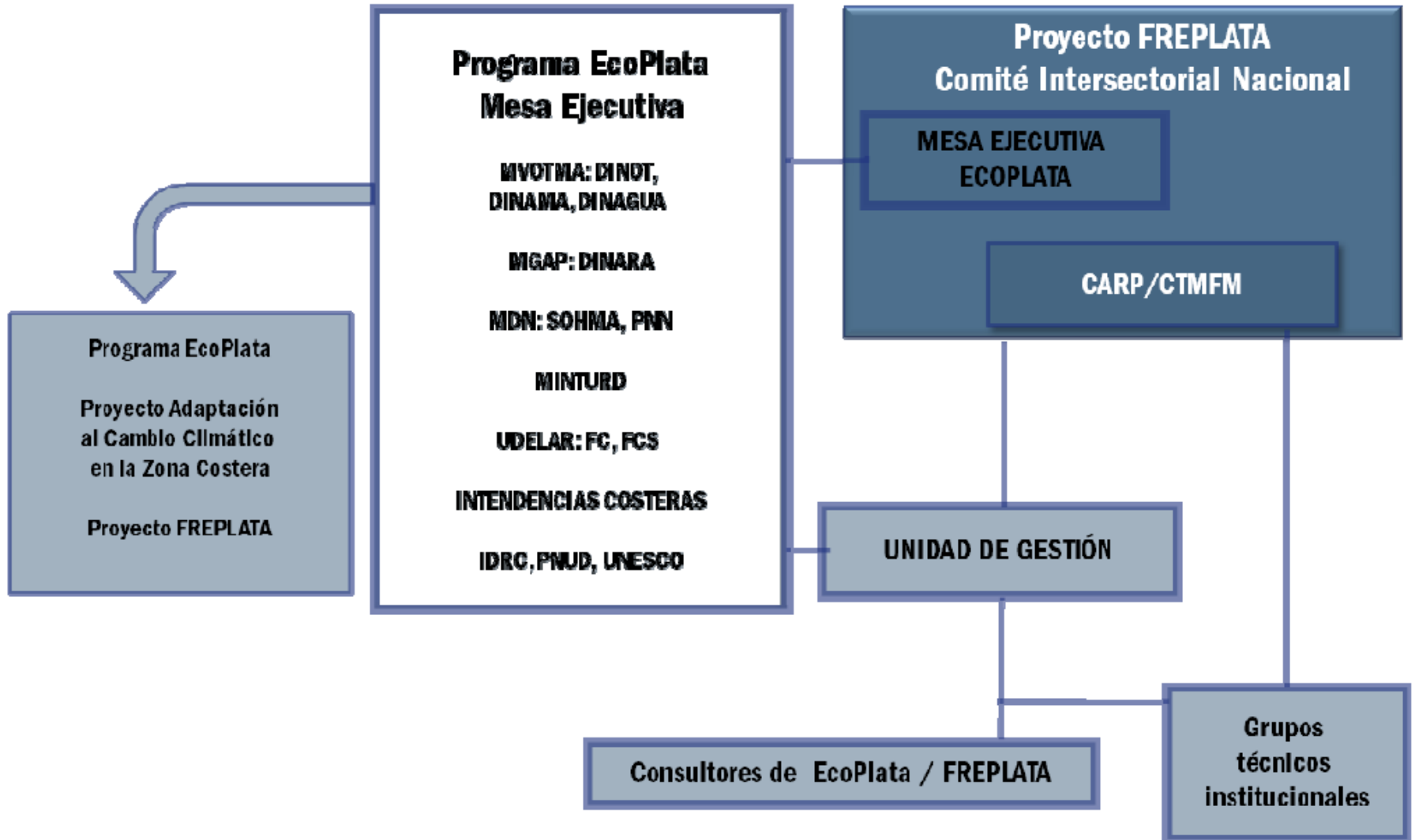
UdelaR: Facultad de Ciencias y Facultad de Ciencias Sociales

IDRC, PNUD, UNESCO

Intendencias Municipales (2)



## 4. EL PROGRAMA ECOPLATA (2010-2015)





## 4. EL PROGRAMA ECOPLATA

### DEPARTAMENTO DE GESTIÓN COSTERA Y MARINA

*ECOplata*

### Programa EcoPlata

"Apoyo a la Gestión Integrada de la Zona Costero Marina"

URU 06/016



El Programa EcoPlata cuenta con el financiamiento del Ministerio de Vivienda, Ordenamiento Territorial y Medio Ambiente (MVOTMA) y del Programa de Naciones Unidas para el Desarrollo (PNUD).



### Proyecto FREPLATA

"Reducción y Prevención de la Contaminación de origen terrestre en el Río de la Plata y su Frente Marítimo"

URU 09/G31



El Proyecto FREPLATA cuenta con el financiamiento del Ministerio de Vivienda, Ordenamiento Territorial y Medio Ambiente (MVOTMA) y Fondo para el Medio Ambiente Mundial (FMAM/GEF).





CARP  
Comisión Administradora  
del Río de la Plata



**FREPLATA**

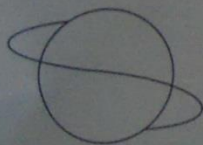
# Protección Ambiental del Río de la Plata y su Frente Marítimo

Prevención y Control de la Contaminación y  
Restauración de Hábitats


Proyecto PNUD-GEF RLA/99/G31



CTMFM  
Comisión Técnica Mixta  
del Frente Marítimo



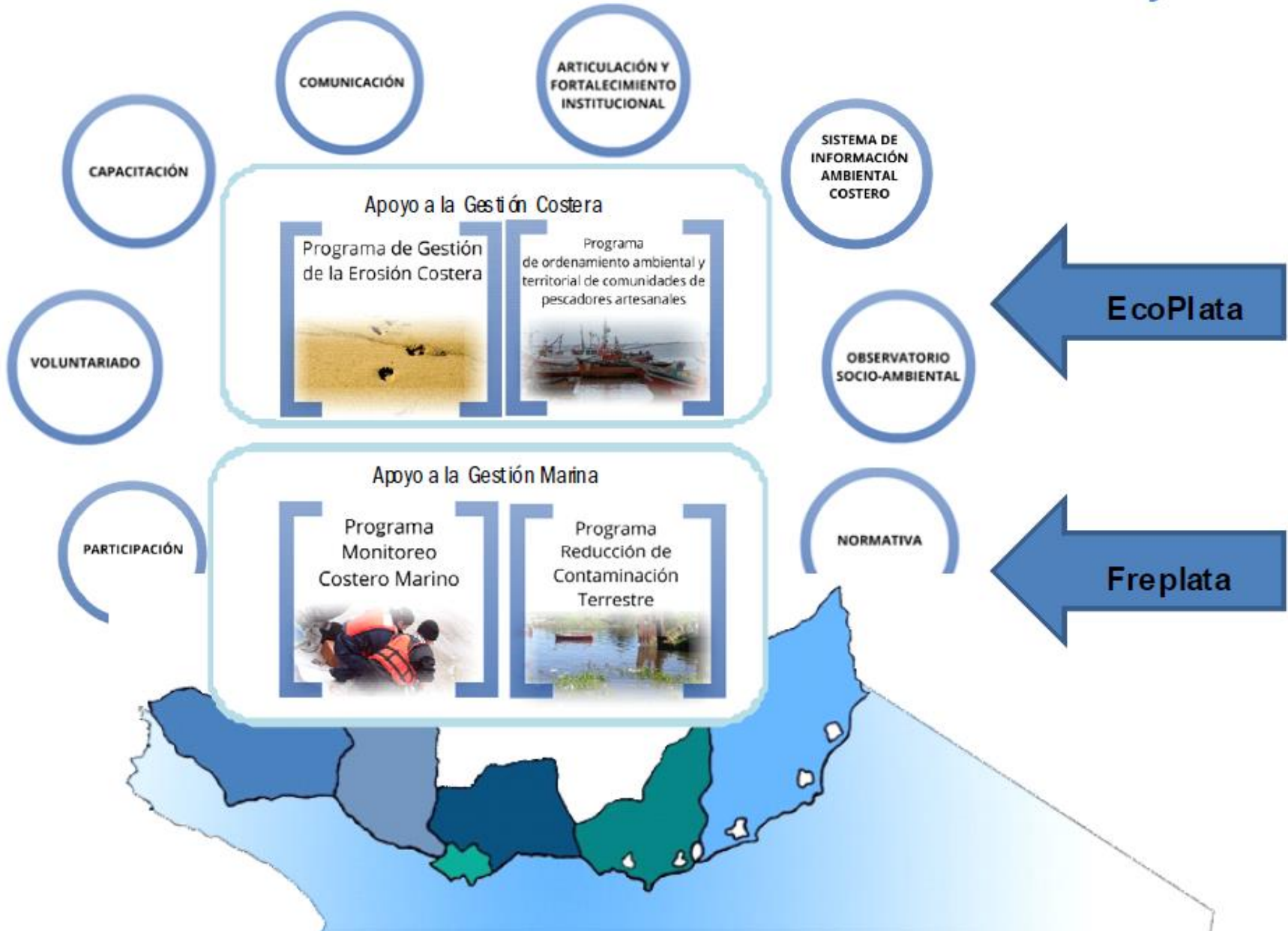
GEF





# 4. EL PROGRAMA ECOPLATA

## DEPARTAMENTO DE GESTIÓN COSTERA Y MARINA





## 5. CONCLUSIONES

Relevancia de la cooperación internacional: International Development Research Centre- Canada (IDRC); PNUD.

Esfuerzos realizados por el Programa Ecoplata para favorecer el entendimiento entre las dos escalas territoriales de la administración de la costa en Uruguay: estatal y municipal.

Ecoplata ha conseguido escalar hasta la esfera gubernamental (Reto: comprobar que la GIAL es asumida con recursos propios).

Oportunidad que Ecoplata representa para institucionalizar un modelo de desarrollo sostenible en las zonas costeras de Uruguay.

El Gobierno de Uruguay dispone de una moderna herramienta para la gestión de su zona costera. Ello está permitiendo consolidar una buena base para su gestión integrada.

Muchas gracias por su atención

[www.gestioncostera.es](http://www.gestioncostera.es)

